

## グリーンマップと岡崎の活動



グリーンマップおかざき

## グリーンマップってなんだろう？

- ・グリーンマップをどのくらい知ってるか？  
 世界中で約46カ国344団体  
 日本で約40地域 愛知で約40団体
- ・グリーンマップのイメージは？  
 マップ=地図  
 グリーン(みどり)からの  
 イメージをふくらませよう

## みどりのイメージ

宝くじ  
カエル 葉っぱ  
みどり  
竹 バッタ  
優しい色

動物や花や人に  
優しい

↓

環境に優しい地図

↓

本当に優しいの？  
どこが優しいの？

↓

自分で見つけてみよう

## 見つけるためのヒント

- ・自分にとって大切な場所、人、モノ
- ・誰かに紹介したい場所、人、モノ
- ・誰にも紹介できない場所  
 (きたなくて など)

↓

きれいにしたら紹介できるかな？

もっと具体的なヒントとして、アイコン(絵文字)をつかって考えてみよう

## アイコンってなんだろう？

世界共通の絵文字(グローバルアイコン)

言語が違っても絵を見れば大体のイメージがわかるように作られている。現在約125個以上

独自の絵文字(ローカルアイコン)

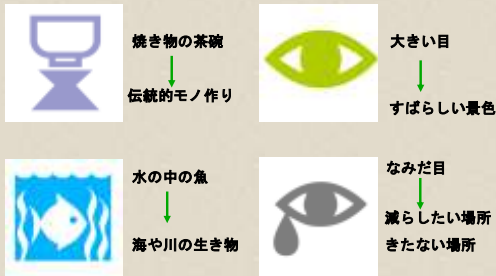
その国や地域だけの文化でグローバルアイコンではあらわせない事は独自に作ることができる。

## グローバルアイコン

	優しい顔 ↓ ホッと出来る場所		鳥が枝に止まっている ↓ 野鳥がいるところ
	大きい木 ↓ 長生きしている木		お寺みたいな建物 ↓ 史跡・文化財 古くて大切な建物 立っていた場所

Copyright, 2003 Green Map System, Inc.

### グローバルアイコン



### ローカルアイコン

地域(国)で特徴を出したい場合は独特のアイコンを作ることも出来る



### アイコン



### グリーンマップを作る時の約束

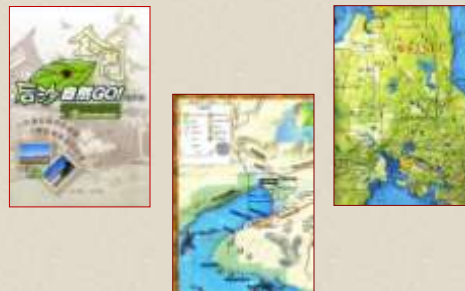
この「グリーンマップ」をはじめて考えたのは、アメリカのウェンディさんという人です。だから、はじめてマップを作る時には、この人の許可がいらいます。

世界共通のアイコンは、著作権（これは私が作ったので、勝手に使わせない）があるので、許可をもらった上で使ってくださいね。

でも直接は大変なので、日本の事務局か近くのマップメーカー（地域で活動してる代表者）に言おう。



### 各地のグリーンマップ



### 各地のグリーンマップ



## グリーンマップおかざき

<http://kazenoomokage.jimdo.com/>  
E-mail: gm\_o\_04@yahoo.co.jp

テーマ・・・「昔からあって、今もあって  
未来に伝えたい、人・モノ・場所・心」  
「自分の“まち”をすきになろう」  
「誰もが住みやすい“まち”を考えよう」  
活動・・・  
定例活動：毎月第2土曜日 午前9時半～まち歩き  
その他：総合学習授業・イベント参加など

## グリーンマップの作り方


- 1 テーマを決めて町を歩いてみる。  
地図とアイコンとカメラと筆記用具をもったらスタート
- 2、写真とメモをしっかりとっておこう  
後から大きな地図に情報を書いていくので、記録はとっておこう  
地元の人には積極的に声をかけよう。いろんなモノに目をむけよう
- 3、大きな地図にまとめてみよう  
地図にアイコンと写真を貼って、どんなとこだったか簡単に書いてみよう。

## まち歩き

5、6人くらいでゆっくりと歩いていると、何げない発見に驚いたり、感心したり！！  
それぞれ感じるものが違うところが面白いところです



地元の人の話を聞くのも楽しみの一つです



## まち歩き

同じところでも季節や、何年後かに行くと、違った見え方ができます。



3年後



月が違えば葉っぱの色づきや咲いている花が違ってきます。



3年経つと看板も欄の中で眺みにくくなっていました

## こんなところを見つけました



## こんなところを見つけました




### こんなところを見つけました




### こんなものを見つけました



### こんなところを見つけました



### こんなところを見つけました



### こんなところを見つけました



### グリーンマップが出来たら

#### 4、出来た地図を見て感想を言い合おう

ここがきれいだったとか ここに感動したとか  
ここがきたなかった など 感じたまま言おう

「どうしたらきれいになるのかな？」ってとこまで  
話し合えたらいいね

#### 5、次の活動に備えよう

歩くところはいっぱいあるから、今日の活動の良かったところ、  
うまくいかなかったところを話し合って、次の時に活かしていこう

### 地図作り



地図にアイコンを貼ったり、写真を整理したり、話し合ったり



ひとつの場所に2つのアイコンがつくこともあります



### 発表




まとめが終わったら班ごとに発表します。それぞれが何を発見したのを楽しみます。

この日の左側のグループは、木の実などの食べ物をいっぱい見つけたようでした。

### 他の活動 愛・地球博(瀬戸会場)



### 他の活動 愛・地球博(長久手会場)



### 他の活動 ～総合学習～



私たちの活動は、自分たちだけ完結させるのではなく、学校の総合学習の場でも広めています。

### 他の活動 ～地域行事 参加～



・なごみん文化祭  
北部地域交流センター



・福祉まつり  
福祉会館・中央総合公園

・城下町フェスタ  
竜田公園



一緒に考えてみましょう

- これから出す写真にどのアイコンがつくかみんな考えてみましょう。
- なぜそのアイコンを選んだか、教えてください。

